



Escala: 1/7.500  
 Fecha: CC-D-0-033  
 Nº: 210

Departamento  
 de Explotación Portuaria

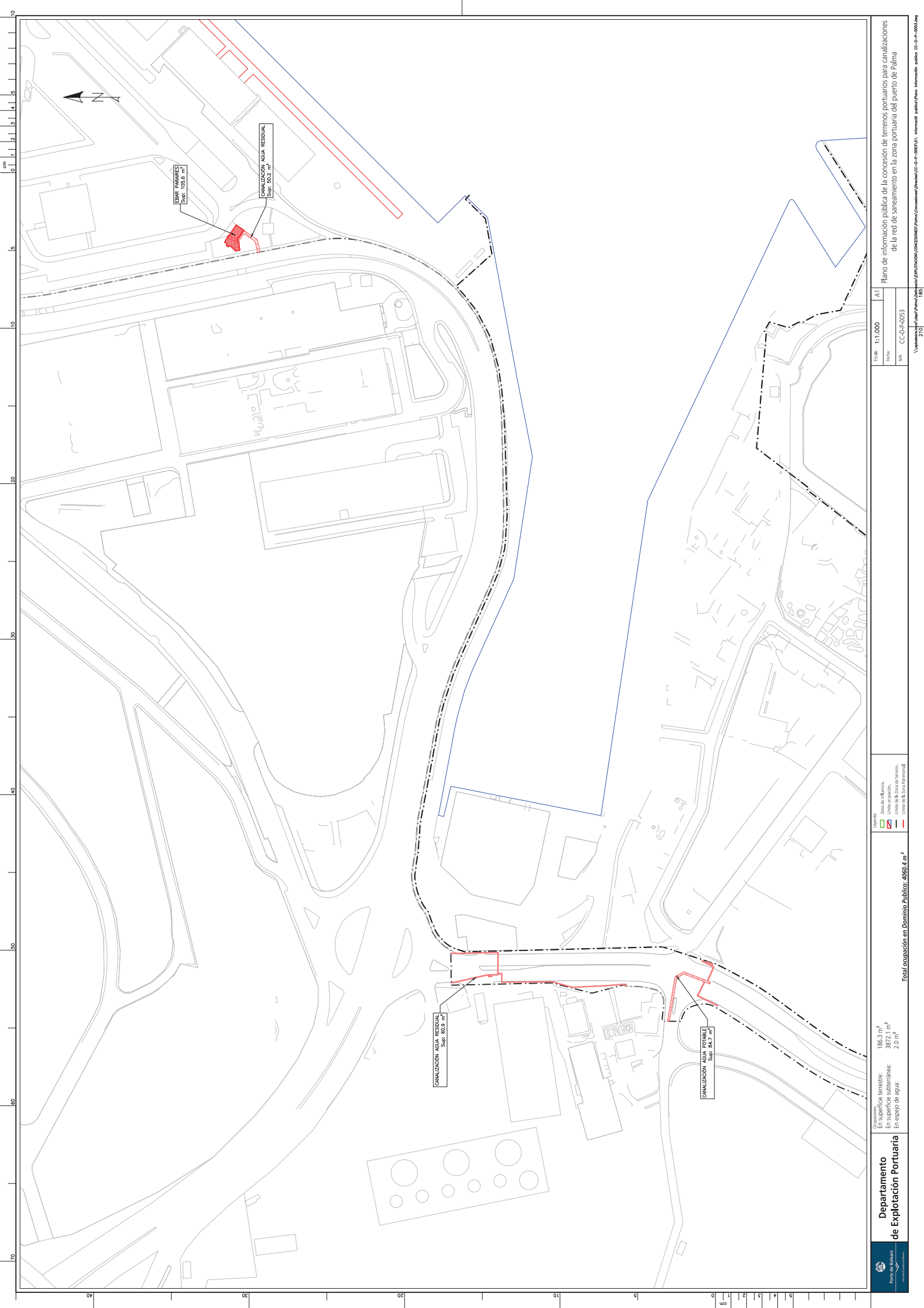
Ocupaciones:  
 En superficie terrestre: 186,3 m<sup>2</sup>  
 En superficie subterránea: 587,1 m<sup>2</sup>  
 En espejo de agua: 2,0 m<sup>2</sup>

Total ocupación en Dominio Público: 4069,4 m<sup>2</sup>

Leyenda:  
 Zona de influencia:  
 Límite ocupación:  
 Límite de la zona portuaria

Plano de información pública de la concesión de terrenos portuarios para canalizaciones de la red de saneamiento en la zona portuaria del puerto de Palma

Versión 2.10

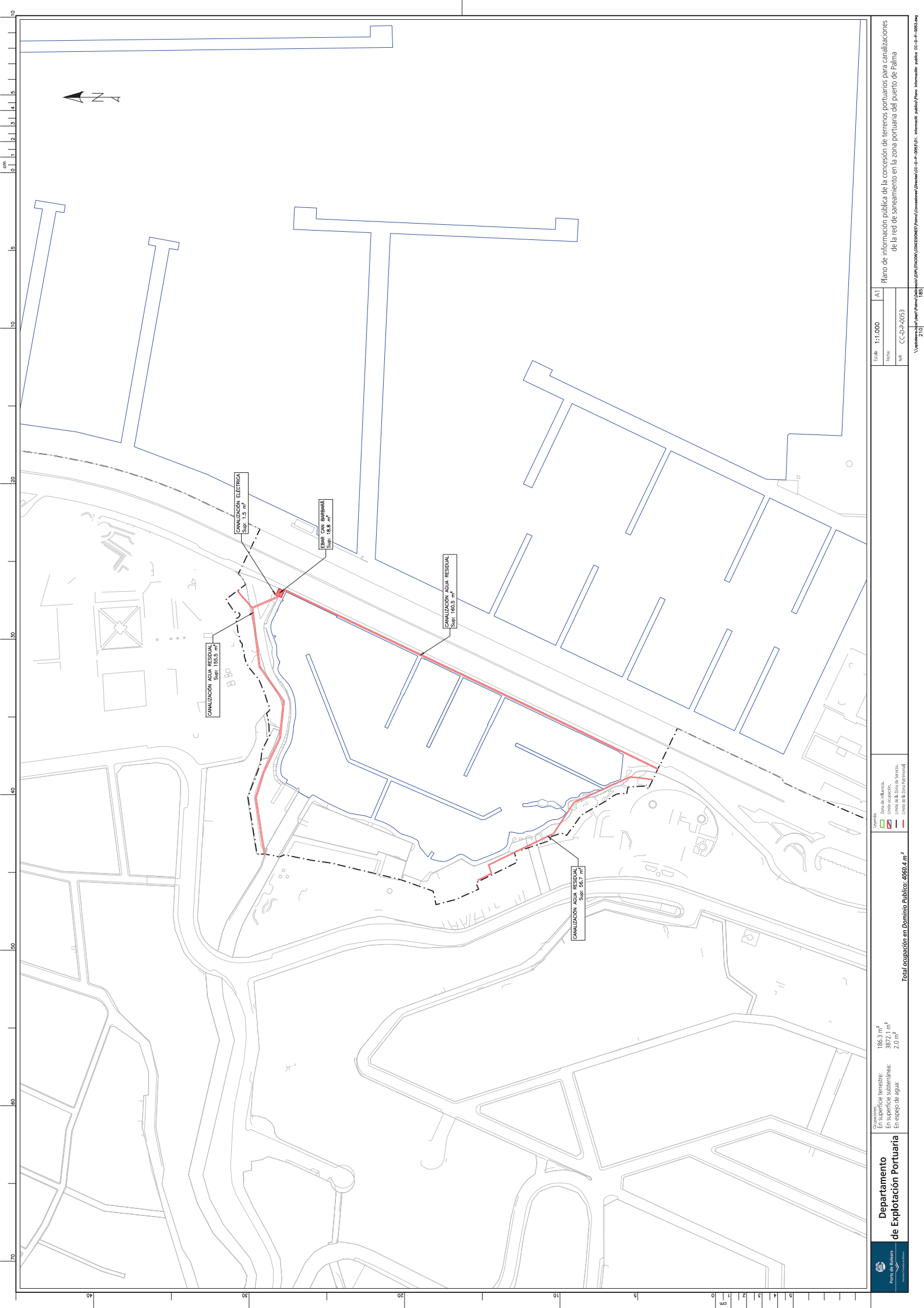


Escala: 1:1.000  
 Fecha: CC-D-0033  
 N.º: CC-D-0033  
 Versión: 2.0

Plano de información pública de la concesión de terrenos portuarios para canalizaciones de la red de saneamiento en la zona portuaria del puerto de Palma

Ocupación: 186,3 m<sup>2</sup>  
 En superficie terrestre: 587,1 m<sup>2</sup>  
 En superficie subterránea: 2,0 m<sup>2</sup>  
**Total ocupación en Dominio Público: 469,4 m<sup>2</sup>**

Leyenda:  
 Zona de influencia: —  
 Límite ocupación: —  
 Límite de la zona portuaria: —



CANALIZACIÓN AGUA RESIDUAL  
Sup: 186.5 m<sup>2</sup>

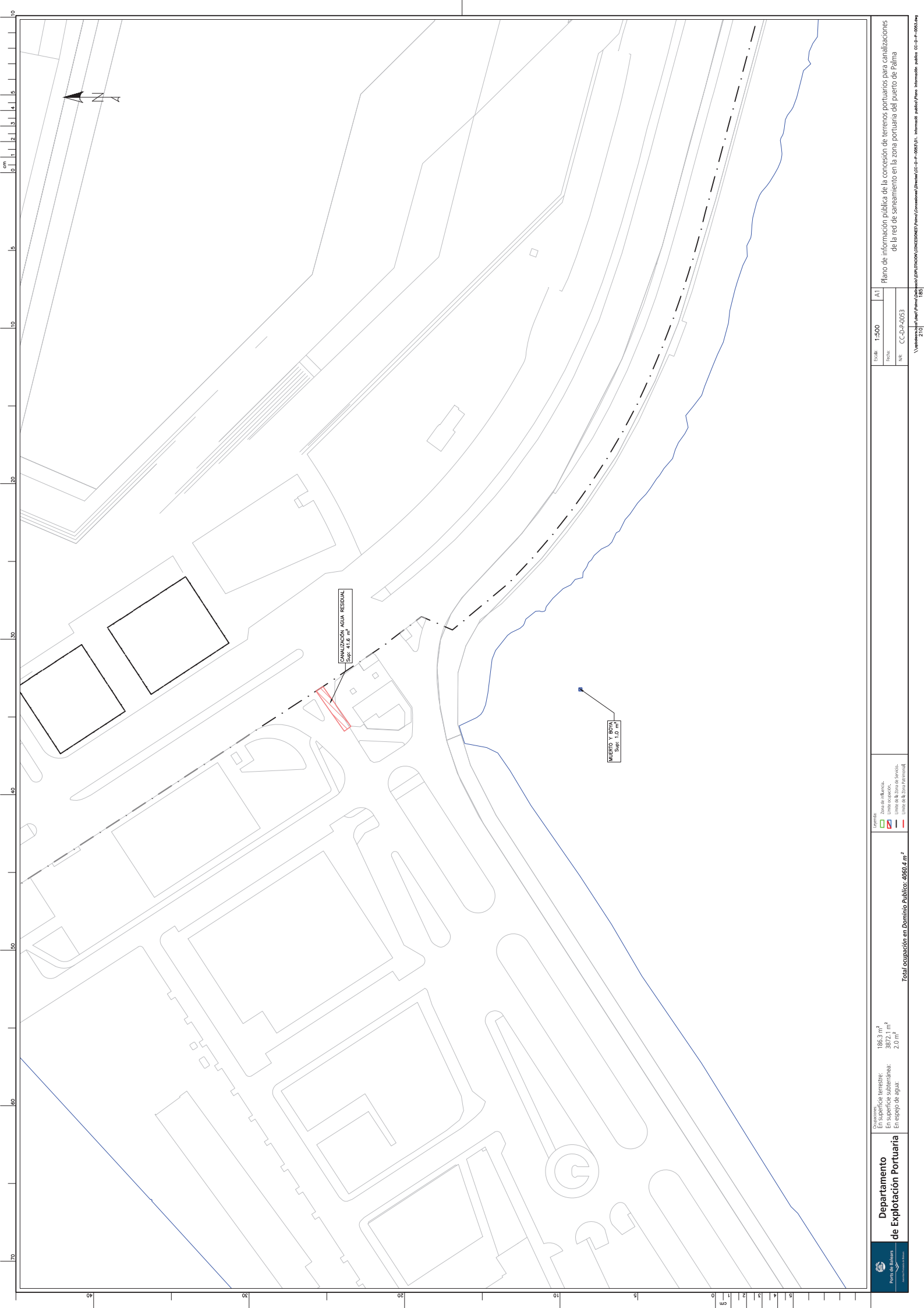
CANALIZACIÓN ELECTROCA  
Sup: 1.5 m<sup>2</sup>

REAR CAN BARBARRA  
Sup: 8.8 m<sup>2</sup>

CANALIZACIÓN AGUA RESIDUAL  
Sup: 106.0 m<sup>2</sup>

CANALIZACIÓN AGUA RESIDUAL  
Sup: 46.7 m<sup>2</sup>

<b>Departamento de Explotación Portuaria</b> Puerto de Bahía <small>Ministerio de Infraestructura y Transportes</small>	Ocupación: En superficie terrestre: 186.5 m <sup>2</sup> En superficie subterránea: 587.1 m <sup>2</sup> En espejo de agua: 2.0 m <sup>2</sup>	Myenda: Zona de influencia: Límite ocupación: Límite de la zona portuaria	Escala: 1:1.000 Fecha: N°: CC-D-0-033	A1 Plan de información pública de la concesión de terrenos portuarios para canalizaciones de la red de saneamiento en la zona portuaria del puerto de Palma
	<b>Total ocupación en Dominio Público: 4069.4 m<sup>2</sup></b>	Versión: 2.0	Proyecto: <a href="#">Proyecto de Información Pública de la Concesión de Terrenos Portuarios para Canalizaciones de la Red de Saneamiento en la Zona Portuaria del Puerto de Palma</a>	Versión: 2.0



Plano de información pública de la concesión de terrenos portuarios para canalizaciones de la red de saneamiento en la zona portuaria del puerto de Palma

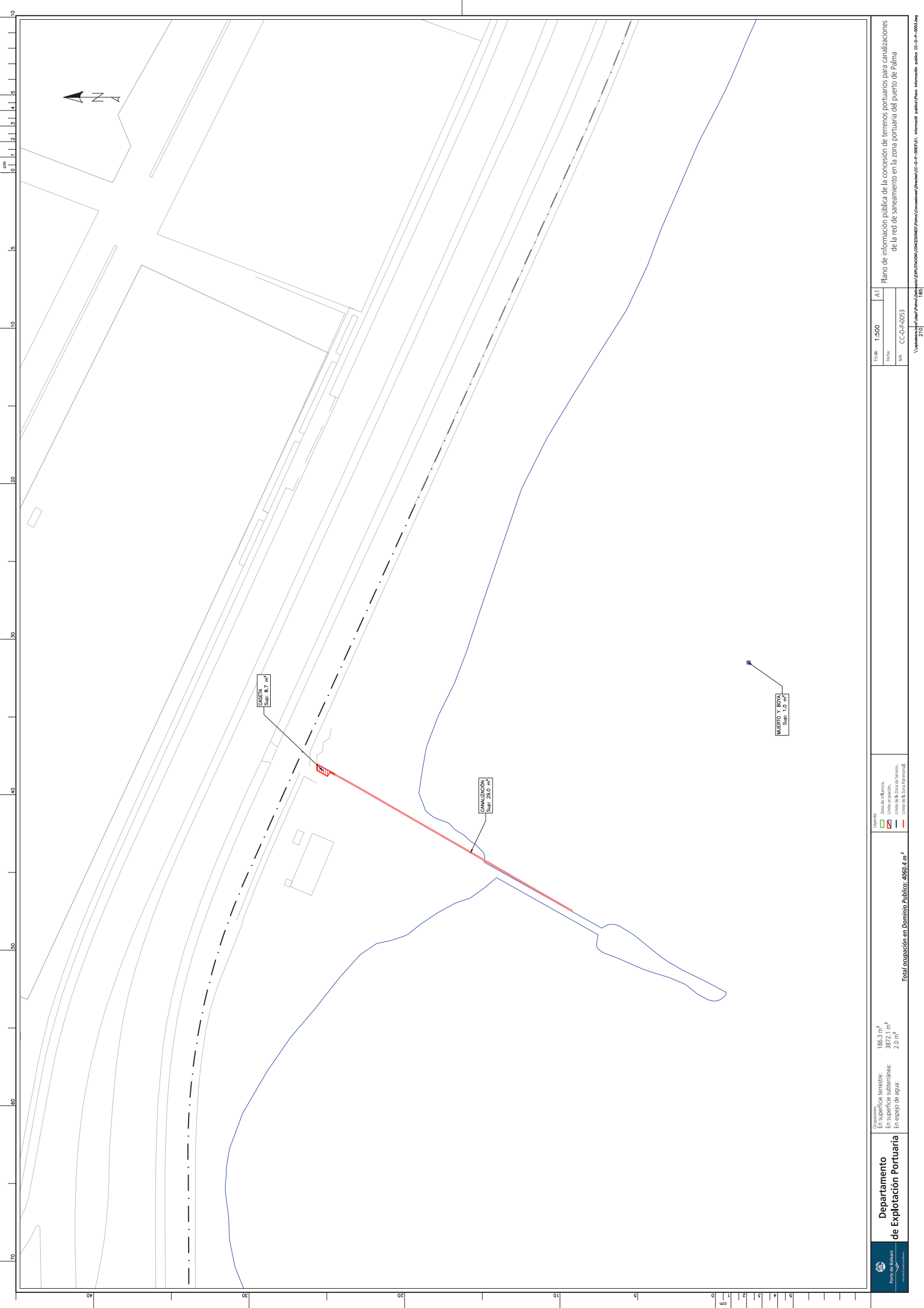
Escala: 1:500  
 Fecha: CC-D-0033  
 Nº: CC-D-0033

Verificación: 10/05/2010  
 Versión: 2.10

Zona de influencia:  
 Límite ocupación: 4,0 metros  
 Límite de la zona portuaria: 1,0 metros

Ocupación:  
 En superficie terrestre: 186,3 m<sup>2</sup>  
 En superficie subterránea: 587,2 m<sup>2</sup>  
 En espejo de agua: 2,0 m<sup>2</sup>

**Departamento de Explotación Portuaria**  
 Puertos de Mallorca  
 Total ocupación en Dominio Público: 4069,4 m<sup>2</sup>



cm 0 1 2 3 4 5 10 15 20 30 40 50 60 70

cm 0 1 2 3 4 5 10 15 20 30 40 50 60 70

Plano de información pública de la concesión de terrenos portuarios para canalizaciones de la red de saneamiento en la zona portuaria del puerto de Palma

Escala: 1:500  
 Fecha:  
 Nº: CC-D-0-033

Version: 2.0

Departamento de Explotación Portuaria

Planificación Urbana

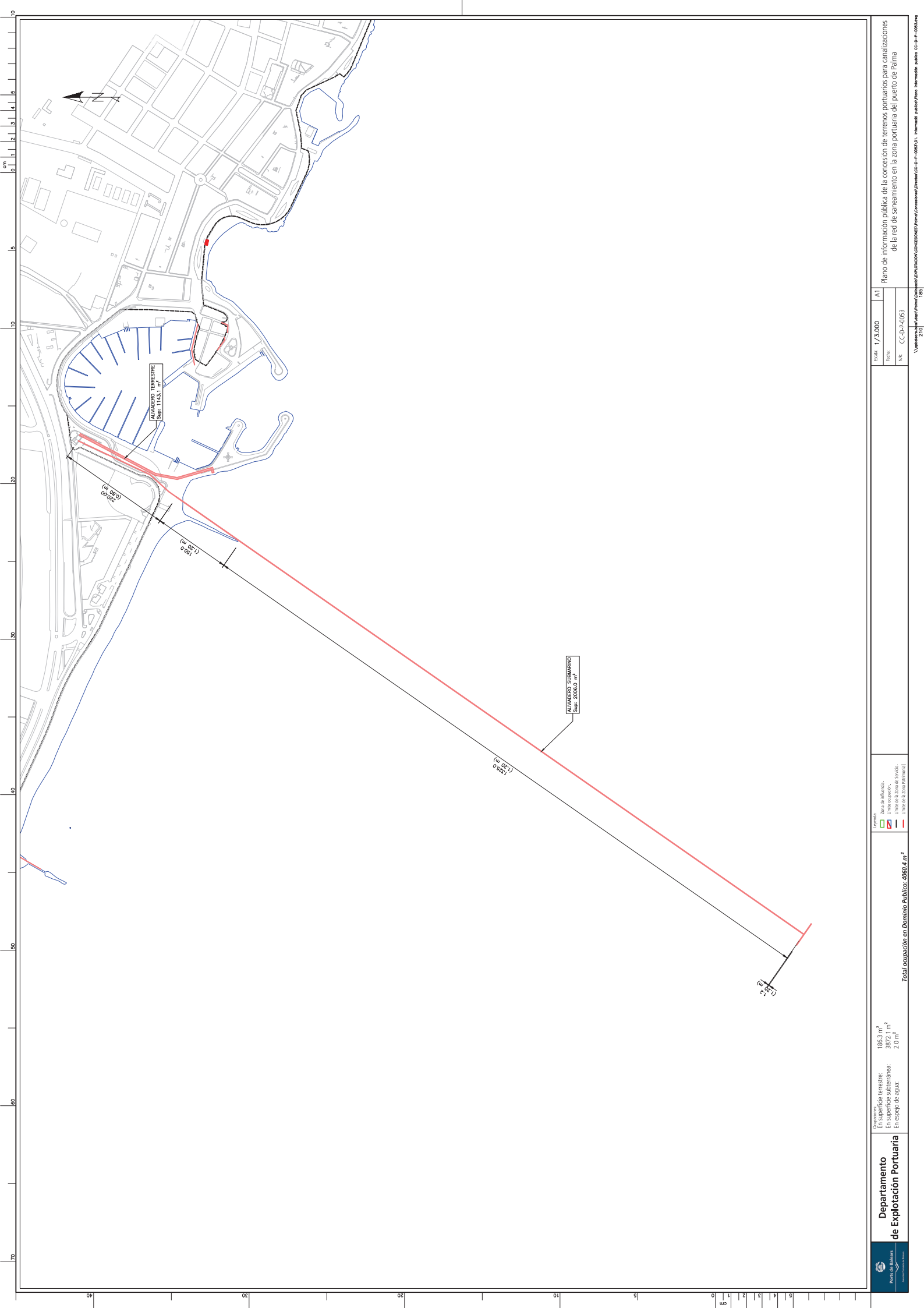
Resumen de Datos:

Superficie total: 186.3 m<sup>2</sup>  
 Superficie terrestre: 587.2 m<sup>2</sup>  
 Superficie subterránea: 2.0 m<sup>2</sup>

Total ocupación en Dominio Público: 4069.4 m<sup>2</sup>

Legenda:

- Zona de influencia.
- Límite ocupación.
- Límite de la zona portuaria.



Plano de información pública de la concesión de terrenos portuarios para canalizaciones de la red de saneamiento en la zona portuaria del puerto de Palma

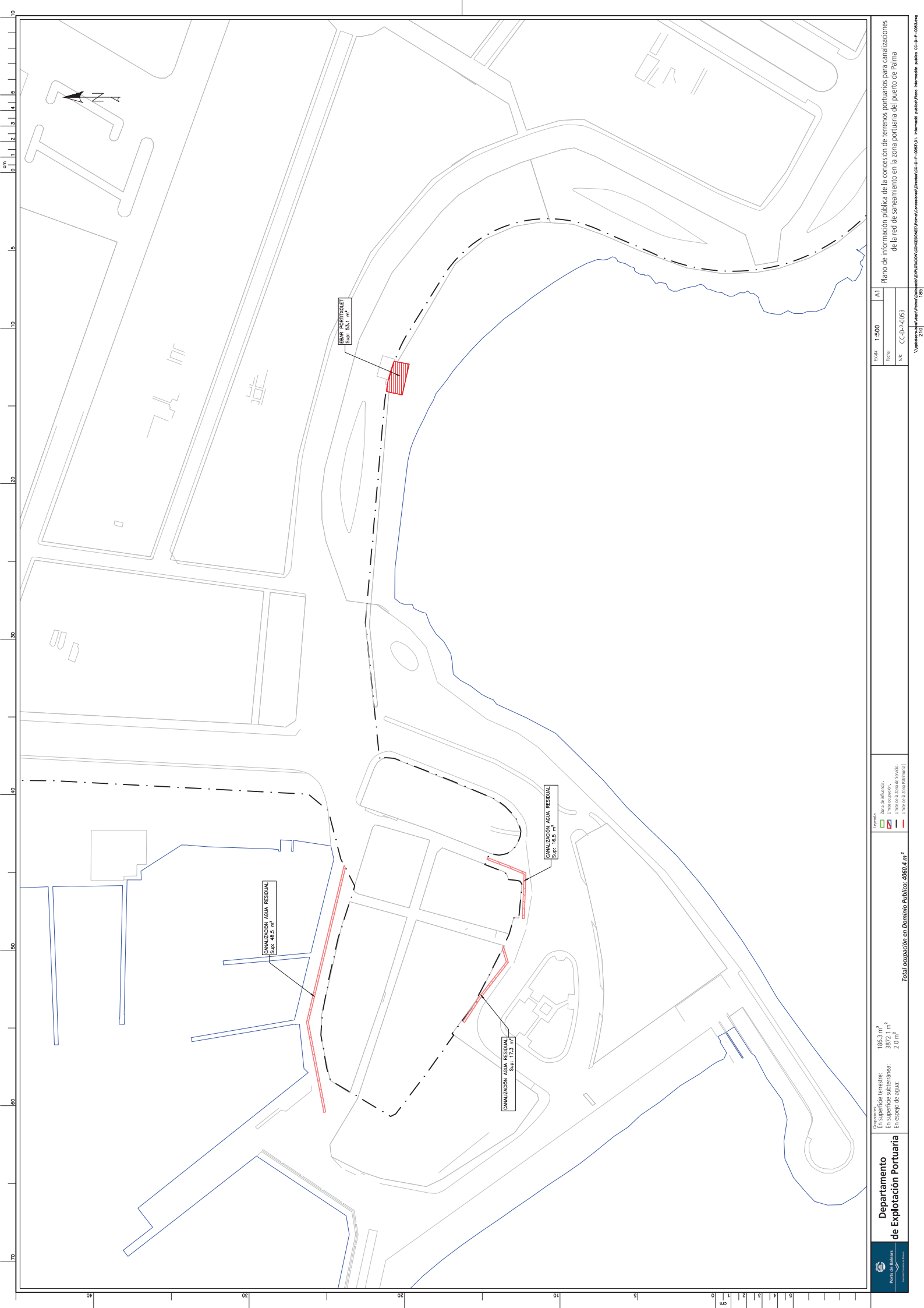
Escala: 1/3.000  
 Fecha:  
 Nº: CC-D-0-033

Departamento de Explotación Portuaria

Ocupación:  
 En superficie terrestre: 186,3 m<sup>2</sup>  
 En superficie subterránea: 5872,1 m<sup>2</sup>  
 En espejo de agua: 2,0 m<sup>2</sup>

**Total ocupación en Dominio Público: 6060,4 m<sup>2</sup>**

Legenda:  
 Zona de influencia.  
 Límite ocupación.  
 Límite de la zona portuaria.



Plano de información pública de la concesión de terrenos portuarios para canalizaciones de la red de saneamiento en la zona portuaria del puerto de Palma

Escala:	1:500
Fecha:	CC-D-0-033
Nº:	CC-D-0-033

Verificación del Plano de Información Pública

Verificación del Plano de Información Pública

Verificación del Plano de Información Pública

Verificación del Plano de Información Pública

Verificación del Plano de Información Pública

<p>Legenda:</p> <ul style="list-style-type: none"> <li><span style="color: blue;">—</span> Zona de influencia.</li> <li><span style="color: red;">—</span> Límite ocupación de aguas.</li> <li><span style="color: black;">—</span> Límite de la zona portuaria.</li> </ul>	<p>Ocupaciones:</p> <ul style="list-style-type: none"> <li>En superficie terrestre: 186,3 m<sup>2</sup></li> <li>En superficie subterránea: 587,1 m<sup>2</sup></li> <li>En espejo de agua: 2,0 m<sup>2</sup></li> </ul>	<p>Totales ocupación en Dominio Público: 4069,4 m<sup>2</sup></p>
---	--	---